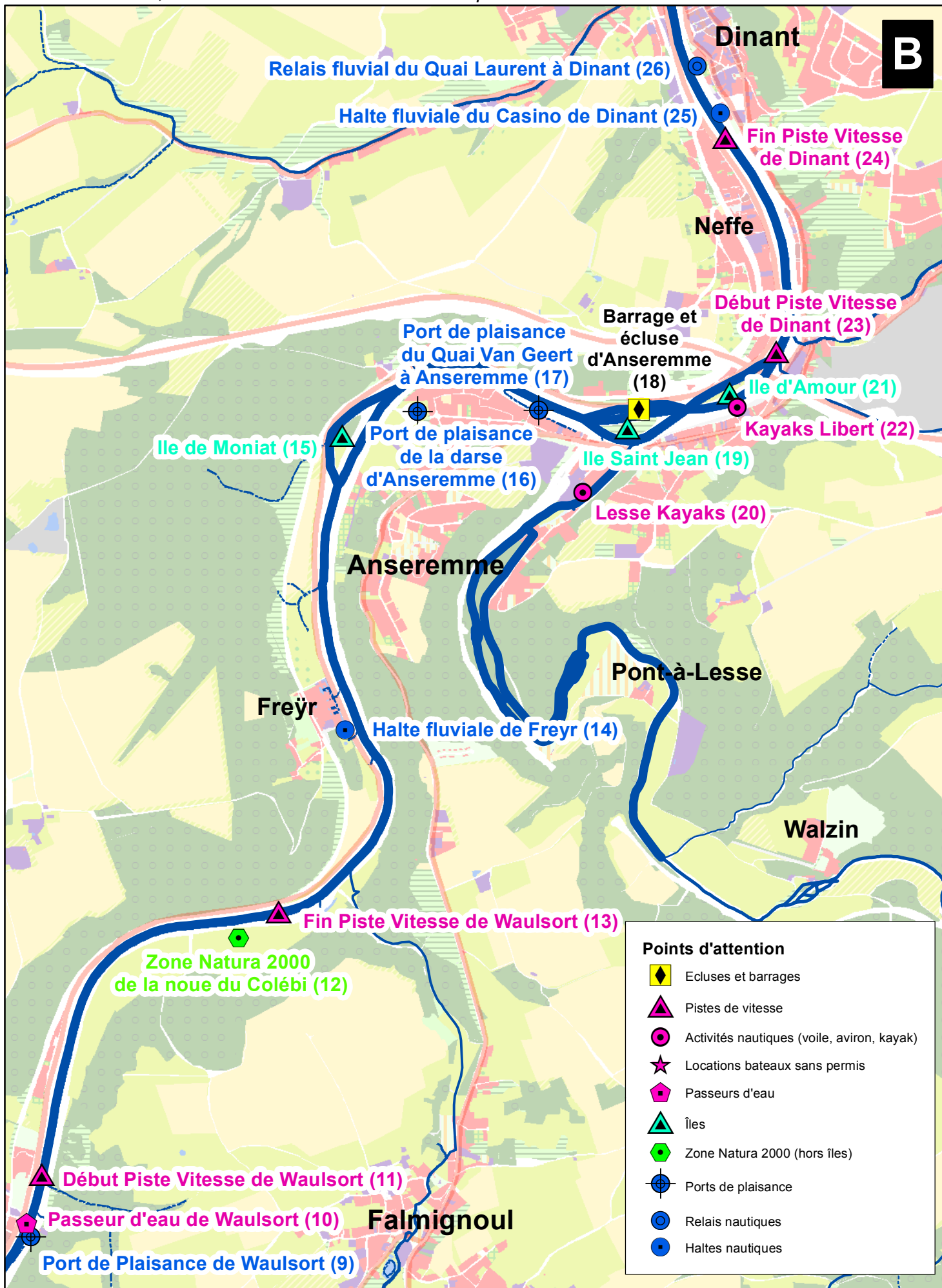


Sources cartographiques : Service public de Wallonie, Contrat de rivière Haute-Meuse asbl

0 500 1.000 2.000 Mètres

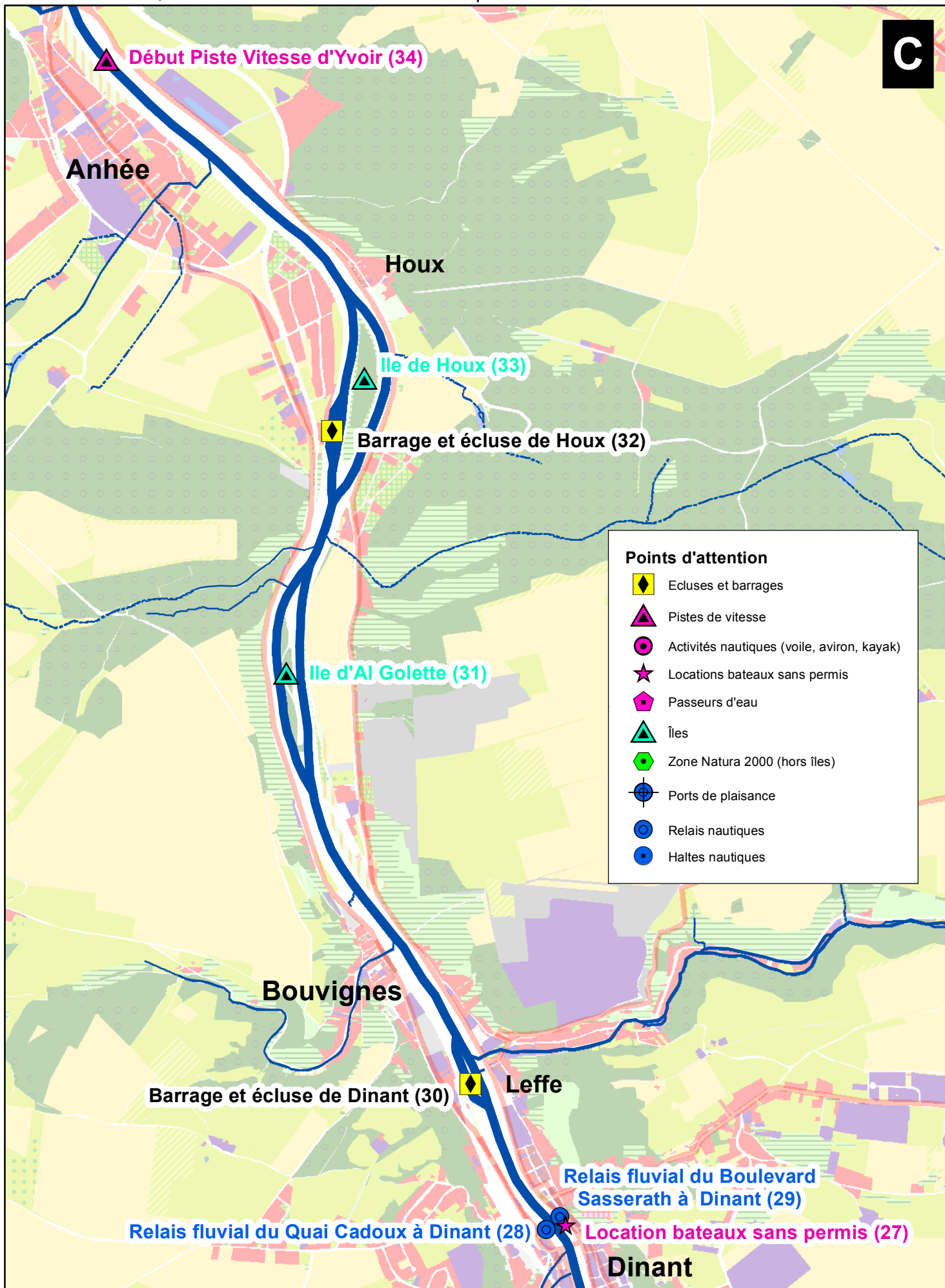


Points d'attention en Haute-Meuse




0 500 1.000 2.000 Mètres





Points d'attention

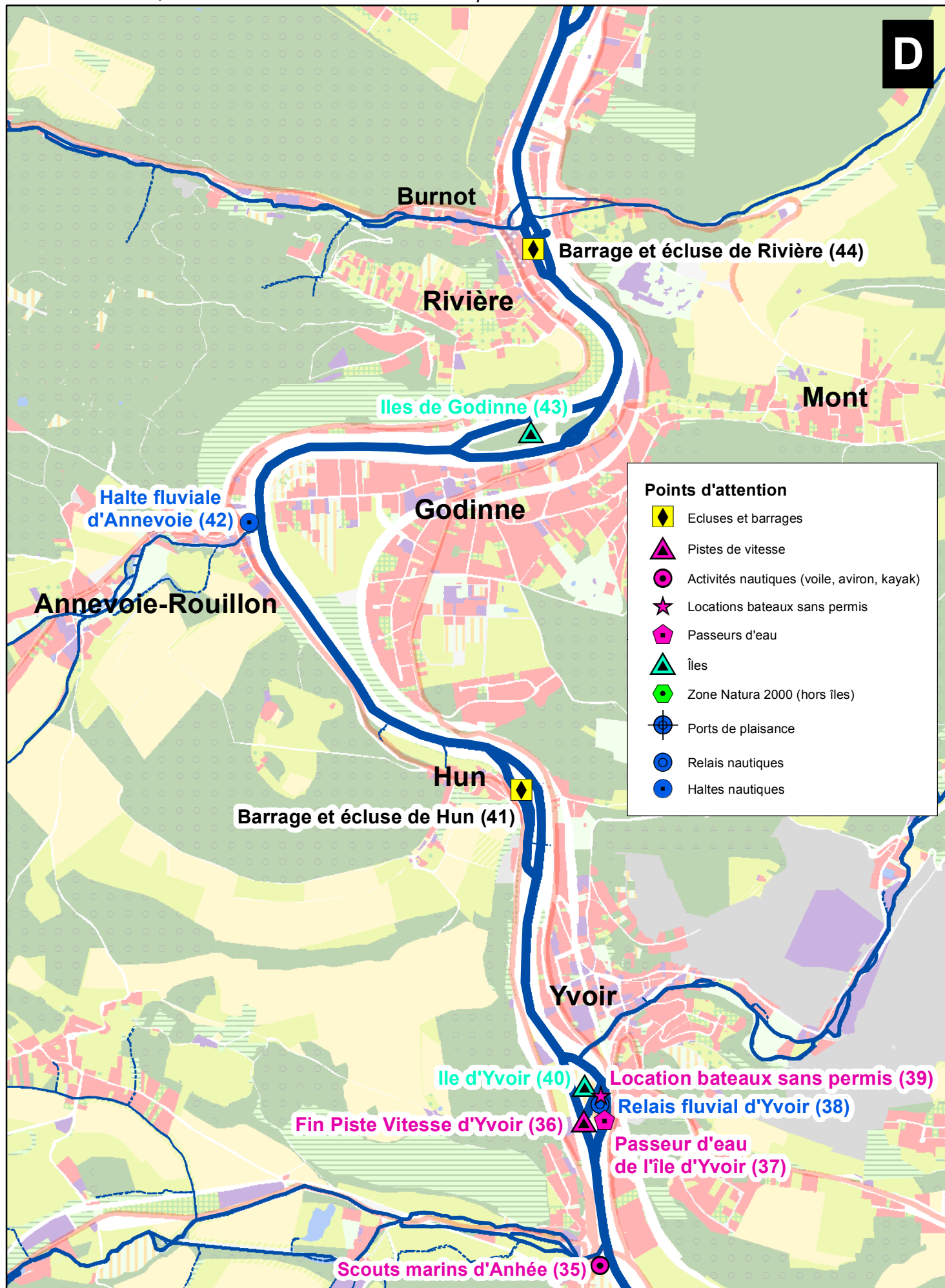
- Ecluses et barrages
- Pistes de vitesse
- Activités nautiques (voile, aviron, kayak)
- Locations bateaux sans permis
- Passeurs d'eau
- Îles
- Zone Natura 2000 (hors îles)
- Ports de plaisance
- Relais nautiques
- Haltes nautiques



Points d'attention en Haute-Meuse


Sources cartographiques : Service public de Wallonie, Contrat de rivière Haute-Meuse asbl

D



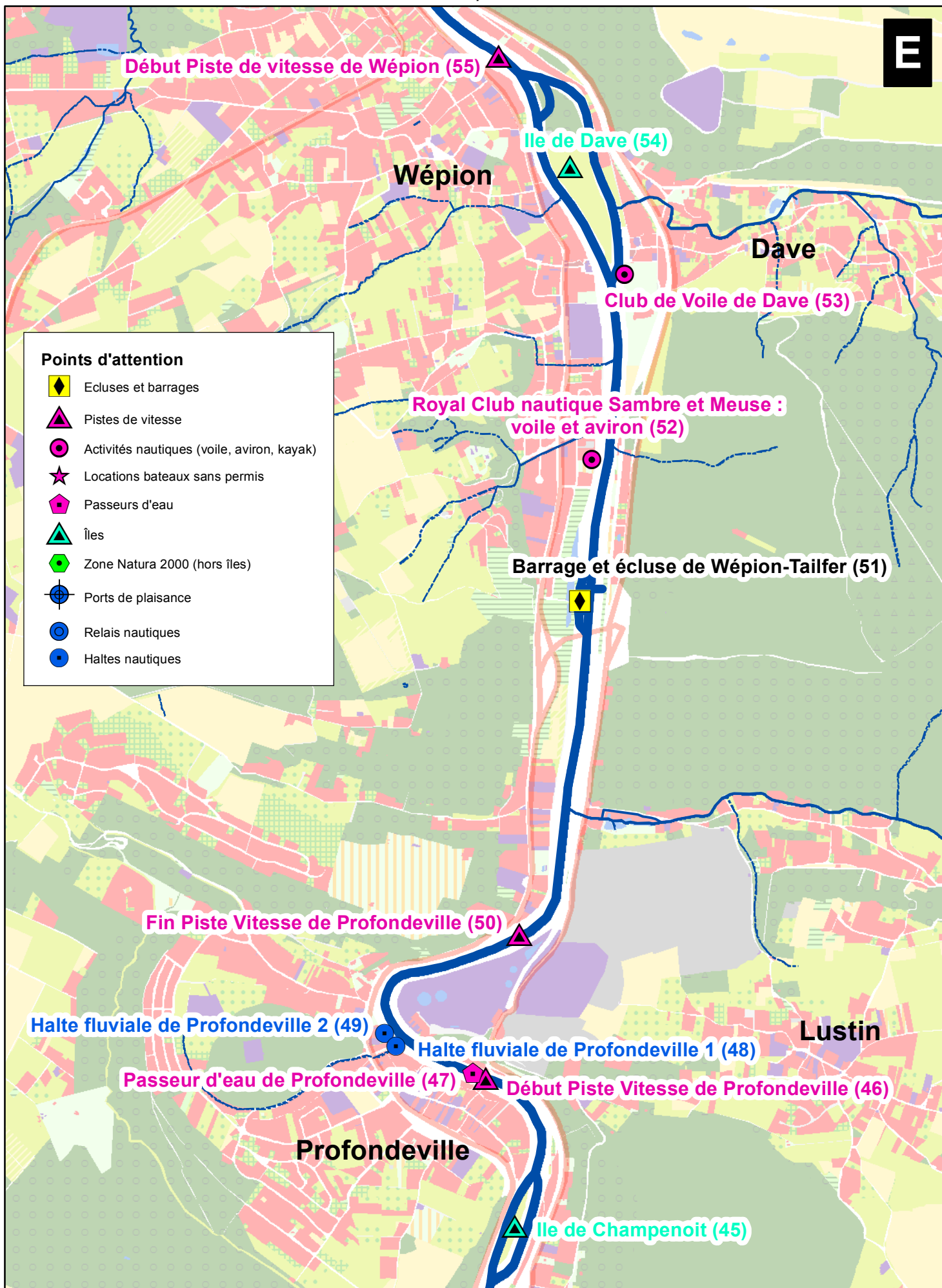
Points d'attention

- Ecluses et barrages
- Pistes de vitesse
- Activités nautiques (voile, aviron, kayak)
- Locations bateaux sans permis
- Passeurs d'eau
- Îles
- Zone Natura 2000 (hors îles)
- Ports de plaisance
- Relais nautiques
- Haltes nautiques

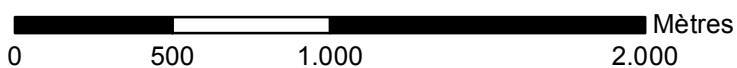


Points d'attention en Haute-Meuse

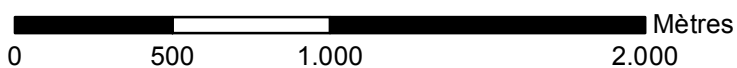
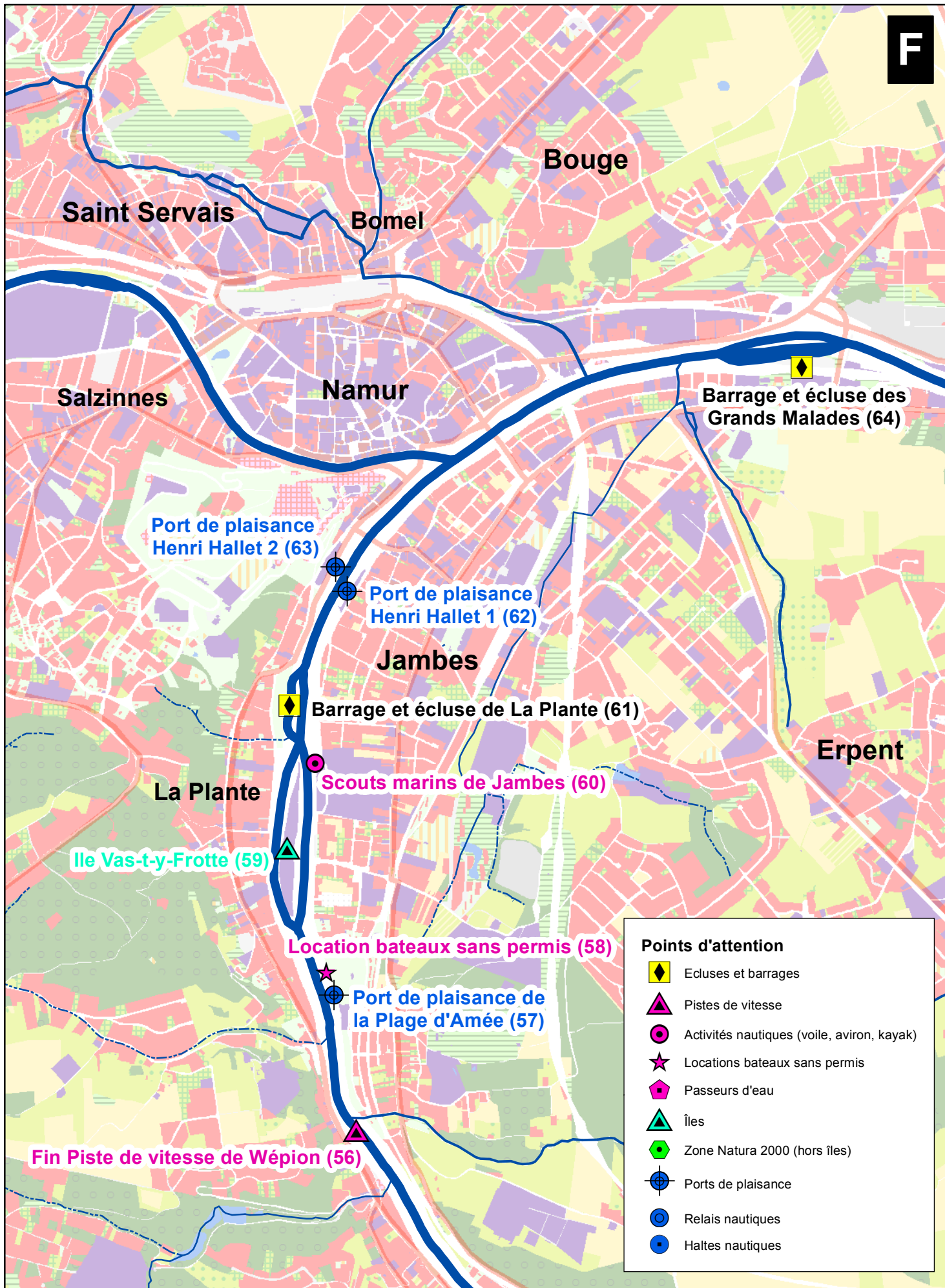
Sources cartographiques : Service public de Wallonie, Contrat de rivière Haute-Meuse asbl



Sources cartographiques : Service public de Wallonie, Contrat de rivière Haute-Meuse asbl



Points d'attention en Haute-Meuse



Points d'attention en Haute-Meuse

